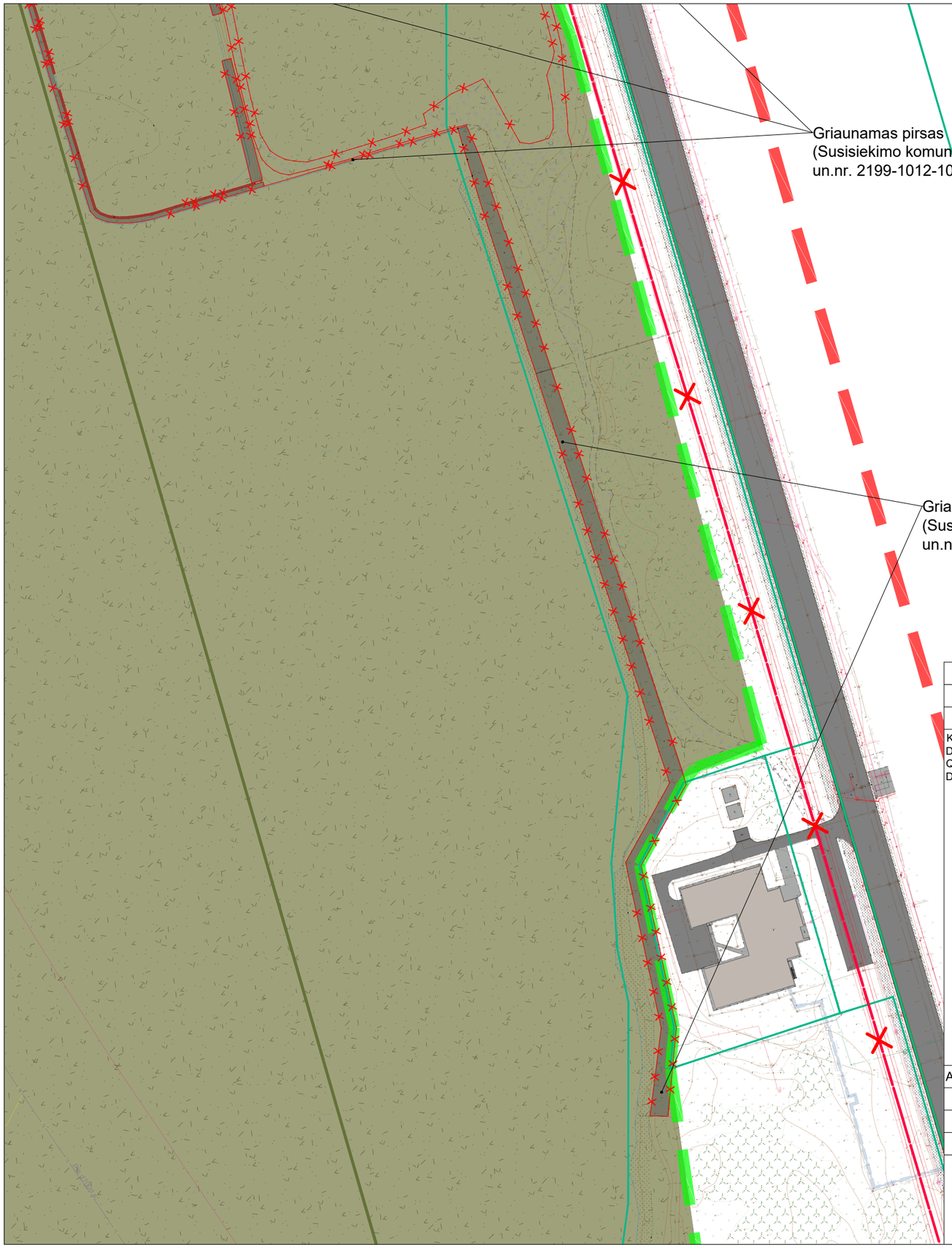

SUTARTINIAI ŽYMĖJIMAI
ESAMOS SKLYPŲ RIBOS
ESAMOS NUOMOS PLOTŲ RIBOS
PŪV TERITORIJOS RIBA PAGAL PAV
DEMONTUOJAMI ELEMENTAI
FORMUOJAMOS NAUJOS ŽEMĖS RIBOS
ESAMOS DANGOS
Esama asfalto danga
Esama betono danga
Esama betono trinkelių danga
PROJEKTUOJAMOS DANGOS
Projektuojama žvyro/skaldos danga
ŽELDINIAI
Esami medžiai ir krūmai

0	2026-03	Projektiniai pasiūlymai. Statybos leidimui. / Project proposals. For building permits.
Laida / Revision	Išleidimo data / Date	Laidos statusas. Keitimo priežastis (jei taikoma) / Revision status. Reason for change (if applicable)

KVAL. PATV. DOK. NR./ QUAL. CERT. DOC. NO.

aplan
Įm.k./co.no. 302638855
Ulonų g./str. 2, Vilnius
☎ +37060979272
✉ info@aplan.lt

STATINIO PROJEKTO PAVADINIMAS / NAME OF THE STRUCTURE PROJECT

Vandens uostų ir kelių (susisiekimo komunikacijų statinių grupės), hidrotechninių (hidrotechninių statinių grupės), nuotekų šalinimo tinklų ir elektros tinklų (inžinerinių tinklų grupės), žemės sklypuose: kad. nr. 2101/0010:44 Kairių g. 19, kad. nr. 2101/0010:43 Kairių g. 17, kad. nr. 2101/0010:103 Nemuno g. 6, kad. nr. 2101/0010:61, 2101/0010:62 Klaipėdoje ir kad. nr. 2301/0004:50 Alksnynės g. 3, kad. nr. 2301/7001:1, 2301/0004:59 Neringoje, kad. nr. 2301/0004:72, 2301/0004:76 Neringos sav., Neringos sav. teritorijoje, naujos statybos, rekonstravimo ir griovimo, projektas /
Water ports and roads (transport and communication structures group), hydrotechnical structures (hydrotechnical structures group), sewage disposal networks and electricity networks (engineering networks group), on land plots: cadastral no. 2101/0010:44, Kairiu st. 19, cadastral no. 2101/0010:43, Kairiu st. 17, cadastral no. 2101/0010:103, Nemuno st. 6, cadastral nos. 2101/0010:61 and 2101/0010:62 in Klaipeda; cadastral no. 2301/0004:50, Alksnynes st. 3, cadastral nos. 2301/7001:1 and 2301/0004:59 in Neringa; cadastral nos. 2301/0004:72 and 2301/0004:76 in Neringa municipality, territory of Neringa municipality, new construction, reconstruction and demolition project

A1511/0135	PV / PM	D. Kriaučiūnienė		STATINIO NUMERIS IR PAVADINIMAS, DOKUMENTO PAVADINIMAS / STRUCTURE NUMBER AND NAME, DOCUMENT TITLE: Griaunamos krantinės schema / Quay wall demolition plan — LAIDA / REVISION: 0
A1962	PV asist. / PMA	K. Paužienė		
A2274	PV asist. / PMA	G. Bujokas		
37842	SP inž. / CE	R. Zakšauskienė		

LT / EN

STATYTOJAS IR (ARBA) UŽSAKOVAS / DEVELOPER AND (OR) CLIENT
UŽSAKOVAS / CLIENT: AB „Klaipėdos valstybinio jūrų uosto direkcija“
STATYTOJAI / DEVELOPERS: AB „Klaipėdos valstybinio jūrų uosto direkcija“, AB „LITGRID“

DOKUMENTO ŽYMUO / DOCUMENT MARK: 25021-PP-SP-B.09

LAPAS / SHEET: 1
LAPŲ / SHEETS: 1

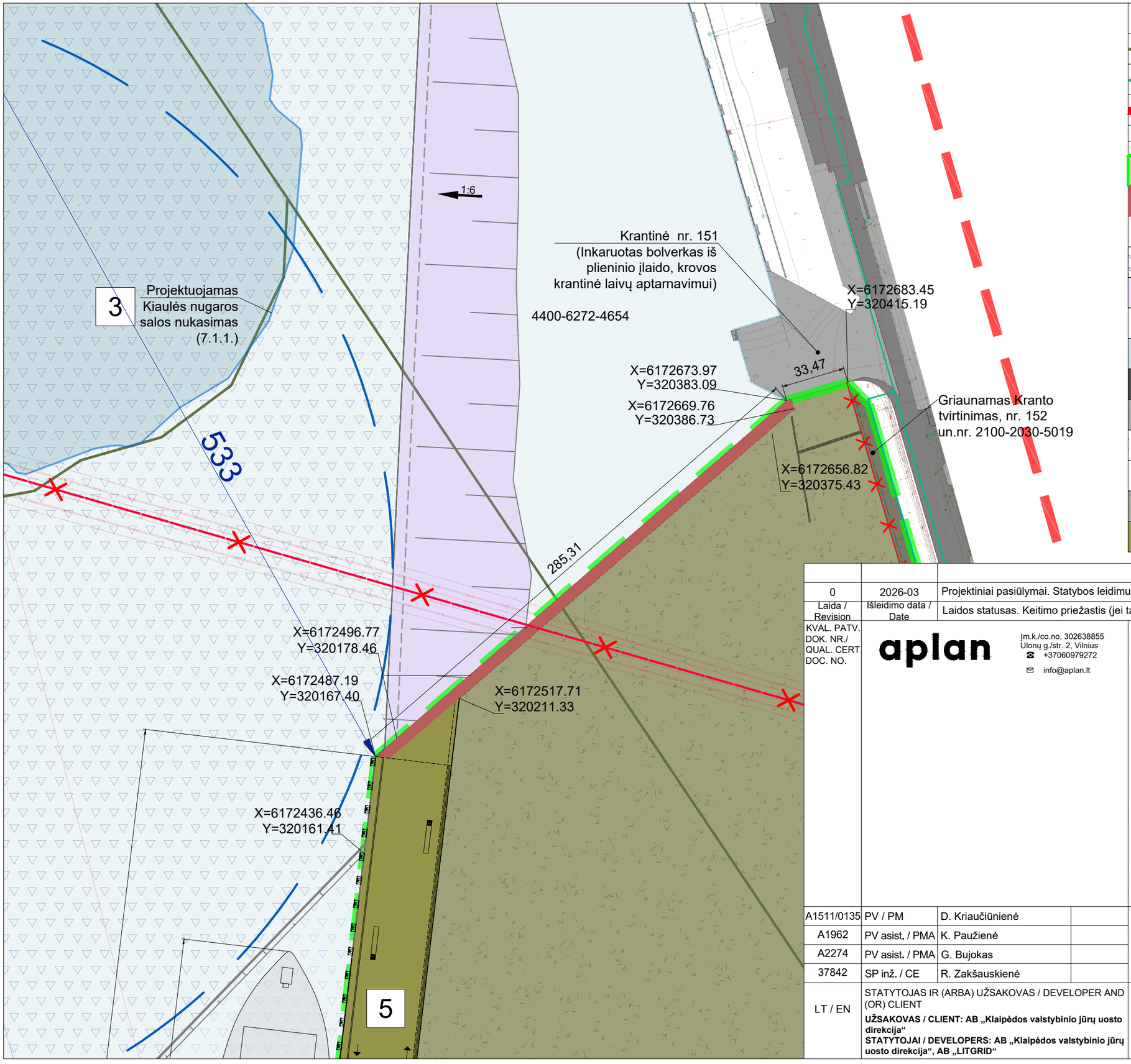

SUTARTINIAI ŽYMĖJIMAI

- ESAMOS SKLYPŲ RIBOS
- ESAMOS NUOMOS PLOTŲ RIBOS
- PŪV TERITORIJOS RIBA PAGAL PAV
- DEMONTUOJAMI ELEMENTAI
- FORMUOJAMOS NAUJOS ŽEMĖS RIBOS
- PROJEKTUOJAMI STATINIAI
- ĮVAŽIAVIMAS Į SKLYPĄ/EISMO ORGANIZAVIMAS
- ĮGILINIMAS -17,0 m
- ŠLAITAS 1:6

ESAMOS DANGOS

- Esamas marių vanduo
- Esama asfalto danga
- Esama betono danga
- Esama betono trinkelių danga

PROJEKTUOJAMOS DANGOS

- Projektuojama žvyro/skaldos danga
- Projektuojama betono danga

0	2026-03	Projektiniai pasiūlymai. Statybos leidimui. / Project proposals. For building permits.
Laida / Revision	Išleidimo data / Date	Laidos statusas. Keitimo priežastis (jei taikoma) / Revision status. Reason for change (if applicable)

KVAL. PATV. DOK. NR./ QUAL. CERT. DOC. NO.

aplan
Įm.k./co.no. 302638855
Ulonų g./str. 2, Vilnius
☎ +37060979272
✉ info@aplan.lt

STATINIO PROJEKTO PAVADINIMAS / NAME OF THE STRUCTURE PROJECT

Vandens uostų ir kelių (susisiekimo komunikacijų statinių grupės), hidrotechninių (hidrotechninių statinių grupės), nuotekų šalinimo tinklų ir elektros tinklų (inžinerinių tinklų grupės), žemės sklypuose: kad. nr. 2101/0010:44 Kairių g. 19, kad. nr. 2101/0010:43 Kairių g. 17, kad. nr. 2101/0010:103 Nemuno g. 6, kad. nr. 2101/0010:61, 2101/0010:62 Klaipėdoje ir kad. nr. 2301/0004:50 Alksnynės g. 3, kad. nr. 2301/7001:1, 2301/0004:59 Neringoje, kad. nr. 2301/0004:72, 2301/0004:76 Neringos sav., Neringos sav. teritorijoje, naujos statybos, rekonstravimo ir griovimo, projektas /
Water ports and roads (transport and communication structures group), hydrotechnical structures (hydrotechnical structures group), sewage disposal networks and electricity networks (engineering networks group), on land plots: cadastral no. 2101/0010:44, Kairiu st. 19, cadastral no. 2101/0010:43, Kairiu st. 17, cadastral no. 2101/0010:103, Nemuno st. 6, cadastral nos. 2101/0010:61 and 2101/0010:62 in Klaipeda; cadastral no. 2301/0004:50, Alksnynes st. 3, cadastral nos. 2301/7001:1 and 2301/0004:59 in Neringa; cadastral nos. 2301/0004:72 and 2301/0004:76 in Neringa municipality, territory of Neringa municipality, new construction, reconstruction and demolition project

A1511/0135	PV / PM	D. Kriaučiūnienė	
A1962	PV asist. / PMA	K. Paužienė	
A2274	PV asist. / PMA	G. Bujokas	
37842	SP inž. / CE	R. Zakšauskienė	

STATINIO NUMERIS IR PAVADINIMAS, DOKUMENTO PAVADINIMAS / STRUCTURE NUMBER AND NAME, DOCUMENT TITLE

Krantinių jungimosi schema /
Quay connection layout

LAIDA / REVISION: 0

LT / EN

STATYTOJAS IR (ARBA) UŽSAKOVAS / DEVELOPER AND (OR) CLIENT

UŽSAKOVAS / CLIENT: AB „Klaipėdos valstybinio jūrų uosto direkcija“
STATYTOJAI / DEVELOPERS: AB „Klaipėdos valstybinio jūrų uosto direkcija“, AB „LITGRID“

DOKUMENTO ŽYMUO / DOCUMENT MARK: 25021-PP-SP-B.10

LAPAS / SHEET: 1

LAPŲ / SHEETS: 1

KL, išskviesti AB ESO techninės priežiūros atstovą. Kasimo darbus 30kV KL apsaugos zonoje vykdyti rankiniu būdu.

SUTARTINIAI ŽYMĖJIMAI:

- E7 — E7 — Projektuojama 110 kV kabelių linija vamzdžiuose (posūkiuose);
- RD — RD — Projektuojamas šviesolaidinio ryšio kabelis Ø40 mm HDPE vamzdyje (kryptiniu gręžimu papildomai Ø110 mm HDPE vamzdyje);
- Projektuojamas Ø40 mm HDPE vamzdis, perspektyviniam šviesolaidinio ryšio kabeliui;
- Esama 110 kV OL
- Šviesolaidinio kabelio projektuojama apsaugos zona;
- Projektuojama 110 kV EPL Marios – Juodkrantė II apsaugos zona;
- Projektuojama 110 kV EPL Marios – Juodkrantė I apsaugos zona;
- Sklypų ribos;
- Apsauginis kabelio vamzdis Ø160 mm;
- Apsauginis kabelio vamzdis kryptiniui gręžimui;
- Apsauginė g/b plokštė ±120mm;
- Nr.1 — Elektroninio kabelio žymeklio montavimo vieta;
- Naikinama;
- Projektuojamas ryšių kanalizacijos šulinys;
- Dj — Magistralinis dujotiekis;
- Magistralinio dujotiekio apsaugos zona (po 25 m į abi puses nuo vamzdyno ašies;
- Magistralinio dujotiekio pirmos vietovės klasės teritorijos riba (po 200 m į abi puses nuo vamzdyno ašies;
- 110kV oro linijos apsaugos zona;
- Krašto kelio apsaugos zona
- Miško kvartalo riba;
- Savivaldybės riba;

PASTABOS:

1. Vykdant trasos nužymėjimo ir statybos montavimo darbus arti esančių inžinerinių komunikacijų, būtina iškviesti atitinkamų organizacijų atstovus, esamų komunikacijų nužymėjimui ir sutikslinimui. Atliekant kabelių klojimo darbus elektros, ryšių kabelių, vandentiekio, nuotekų tinklų apsauginėje zonoje, kasimo darbus atlikti rankiniu būdu.
2. Vietose kur 110 kV KL klojama pradūrimo būdu, bet atsiradus poreikiui atkasti, dangas atstatyti pagal pateiktas dangų pjūvius. Dangų atstatymo medžiagos ir darbai numatyti SP dalyje.
4. Trasos vietose, kur tenkimo spindulys <5 m vamzdžių nenaudojame, kabelius užpilame smėlio paklotu.
5. Visus darbus vykdyti laikantis ELIJT ir EIJBT taisyklių reikalavimų. Elektros kabelį kloti nuo inžinerinių komunikacijų laikantis teisės aktuose numatytų atstumų.
6. Kabelio tenkimo spindulys klojant kabelį trasoje ir sudarant atsargą movų sumontavimui turi neviršyti nurodyto tenkimo spindulio gamintojo techninėje dokumentacijoje.
7. Elektroniniai kabelio žymekliai montuojami posūkiuose, sankirtose su inžineriniais tinklais.
8. Klojant kabelių liniją po keliais, upenis, upeliais, vandens telkiniais klojami kabeliai vamzdžiuose uždaro kryptinio gręžimo būdu. Kryptinio gręžimo būdu bus klojama ir tose trasos vietose, kur atviru būdu kloti negalima.
9. Tiesiant 110 kV kabelių liniją po lauko ir miško keliais numatomas kelių dangos atstatymas.
10. Vamzdžių galai kabelių išėjimo vietose turi būti užsandarinti aplinkos poveikiui atspariomis sandarinimo medžiagomis.
11. Atstumas tarp apsauginės plokštės ir šviesolaidžio kabelio yra 15 mm pagal AB "Litgrid" 2023-07-07 Nr. 23NU-307 techninius reikalavimus.
12. Polietileninė signalinė juosta, įspėjimo tinklas turi būti geltonos spalvos. Signalinės juostos plotis ±125 mm, signalinės juostos storis ±0,3 mm. Ant signalinės juostos turi būti juodos spalvos užrašas"DĖMESIO! AUKŠTOS ĮTAMPOS KABELIS".
12. Prieš vykdant darbus 30kV KL apsaugos zonoje atsikasti rankiniu būdu 30kV KL. Atsikasus 30kV KL iškviesti AB ESO techninės priežiūros atstovą.
13. Darbus 30kV KL apsaugos zonoje vykdyti rankiniu būdu.
11. RAIN kabelio apsaugos zonoje darbai vykdomi tik rankiniu būdu.
12. ATSARGIAI, ELEKTROS KABELIAI. Prieš vykdant darbus 30kV KL apsaugos zonoje atsikasti rankiniu būdu 30kV KL. Atsikasus 30kV KL, iškviesti AB ESO techninės priežiūros atstovą. Kasimo darbus 30kV KL apsaugos zonoje vykdyti rankiniu būdu.
13. ATSARGIAI, ELEKTROS KABELIAI. Prieš vykdant darbus 0,4kV KL apsaugos zonoje atsikasti rankiniu būdu 0,4kV KL. Atsikasus 0,4kV KL, iškviesti AB ESO techninės priežiūros atstovą. Kasimo darbus 30kV KL apsaugos zonoje vykdyti rankiniu būdu.

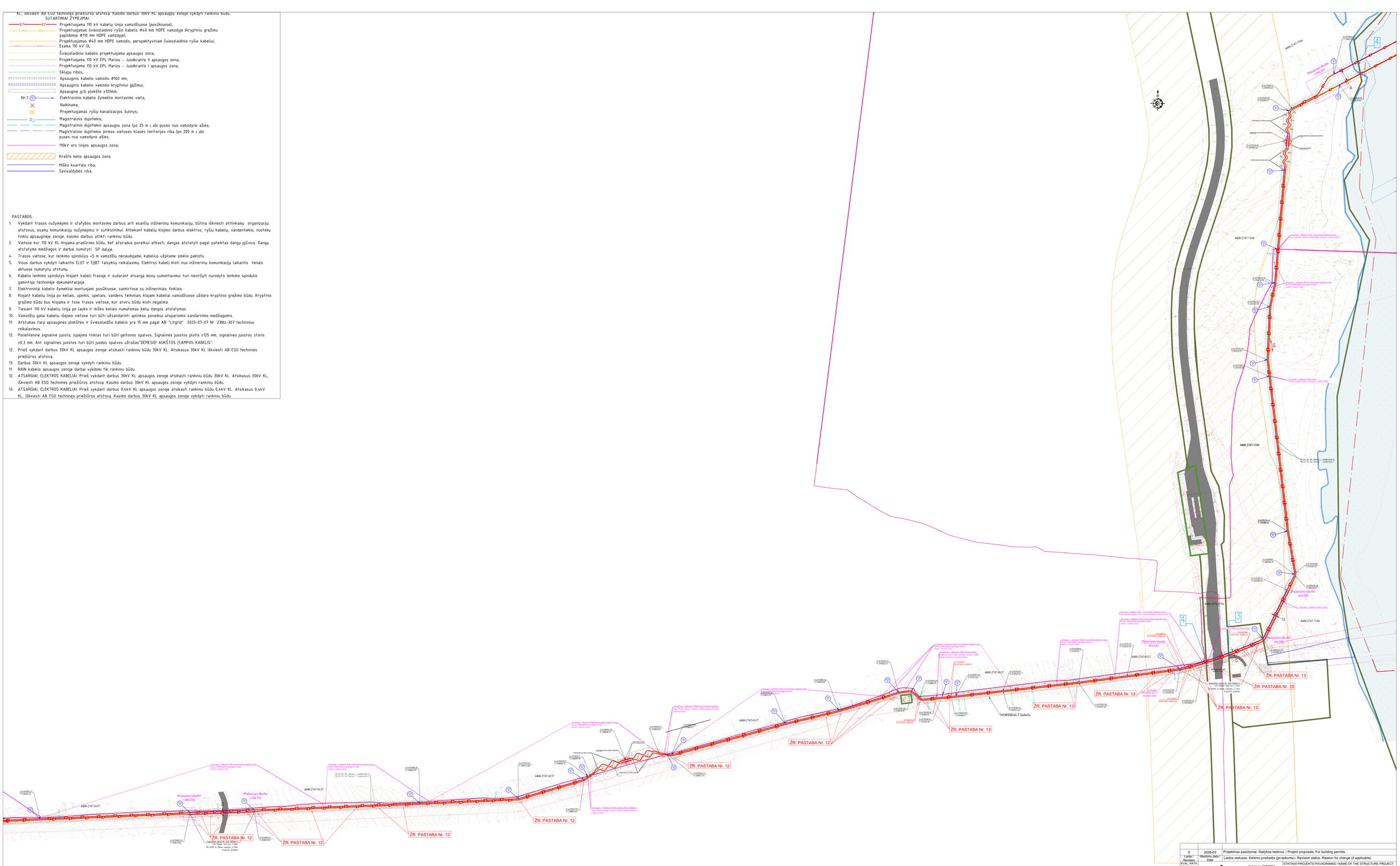
4400-2747-7194
4400-2747-0137
Priėmimo duobė (6x10)
Padavimo duobė (6x10)
ŽR. PASTABA Nr. 12
ŽR. PASTABA Nr. 13
NORDBALT kabelis
ATSARGIAI ELEKTROS KABELIS
Kaišiadorių rajono 1kV, 10kV ir 0,4kV oro linijų ir kabelinių linijų valdymo ir priežiūros tarnybos Šilavoto skyrius, Kryžiaus g.25a, Kryžiaus g.25a, Kryžiaus g.25a

KL, iškviesti AB ESO techninės priežiūros atstovą. Kasimo darbus 30kV KL apsaugos zonoje vykdyti rankiniu būdu.

SUTARTINIAI ŽYMĖJIMAI:

- E7 — E7 — Projektuojama 110 kV kabelių linija vamzdžiuose (posūkiuose);
- RD — RD — Projektuojamas šviesolaidinio ryšio kabelis Ø40 mm HDPE vamzdyje (kryptiniu gręžimu papildomai Ø110 mm HDPE vamzdyje);
- Projektuojamas Ø40 mm HDPE vamzdis, perspektyviniam šviesolaidinio ryšio kabeliui;
- Esama 110 kV OL
- Šviesolaidinio kabelio projektuojama apsaugos zona;
- Projektuojama 110 kV EPL Marios – Juodkrantė II apsaugos zona;
- Projektuojama 110 kV EPL Marios – Juodkrantė I apsaugos zona;
- Sklypų ribos;
- Apsauginis kabelio vamzdis Ø160 mm;
- Apsauginis kabelio vamzdis kryptiniui gręžimui;
- Apsauginė g/b plokštė ±120mm;
- Nr.1 — Elektroninio kabelio žymeklio montavimo vieta;
- Naikinama;
- Projektuojamas ryšių kanalizacijos šulinys;
- Dj — Magistralinis dujotiekis;
- Magistralinio dujotiekio apsaugos zona (po 25 m į abi puses nuo vamzdyno ašies;
- Magistralinio dujotiekio pirmos vietovės klasės teritorijos riba (po 200 m į abi puses nuo vamzdyno ašies;
- 110kV oro linijos apsaugos zona;
- Krašto kelio apsaugos zona
- Miško kvartalo riba;
- Savivaldybės riba;

PASTABOS:

1. Vykdant trasos nužymėjimo ir statybos montavimo darbus arti esančių inžineriniu komunikaciju, būtina iškviesti atitinkamų organizacijų atstovus, esamų komunikacijų nužymėjimui ir sutikslinimui. Atliekant kabelių klojimo darbus elektros, ryšių kabelių, vandentiekio, nuoteku tinklų apsauginėje zonoje, kasimo darbus atlikti rankiniu būdu.
2. Vietose kur 110 kV KL klojama pradūrimo būdu, bet atsiradus poreikiui atkasti, dangas atstatyti pagal pateiktas dangu pjūvius. Dangu atstatymo medžiagos ir darbai numatyti SP dalyje.
4. Trasos vietose, kur tiekimo spindulys <5 m vamzdžių nenaudojame, kabelius užpilame smėlio paklotu.
5. Visus darbus vykdyti laikantis ELIJT ir EIJBT taisyklių reikalavimų. Elektros kabelį kloti nuo inžinerinių komunikacijų laikantis teisės aktuose numatytų atstumų.
6. Kabelio tiekimo spindulys klojant kabelį trasoje ir sudarant atsargą movų sumontavimui turi neviršyti nurodyto tiekimo spindulio gamintojo techninėje dokumentacijoje.
7. Elektroniniai kabelio žymekliai montuojami posūkiuose, sankirtose su inžineriniais tinklais.
8. Klojant kabelių linija po keliais, upėmis, upeliais, vandens telkiniais klojami kabeliai vamzdžiuose uždaro kryptinio gręžimo būdu. Kryptinio gręžimo būdu bus klojama ir tose trasos vietose, kur atviru būdu kloti negalima.
9. Tiesiant 110 kV kabelių linija po lauko ir miško keliais numatomas kelių dangos atstatymas.
10. Vamzdžių galai kabelių išėjimo vietose turi būti užsandarinti aplinkos poveikiui atspariomis sandarinimo medžiagomis.
11. Atstumas tarp apsauginės plokštės ir šviesolaidžio kabelio yra 15 mm pagal AB "Litgrid" 2023-07-07 Nr. 23NU-307 techninius reikalavimus.
12. Polietilenine signalinė juosta, įspėjimo tinklas turi būti geltonos spalvos. Signalinės juostos plotis ±125 mm, signalinės juostos storis ±0,3 mm. Ant signalinės juostos turi būti juodos spalvos užrašas"DĖMESIO! AUKŠTOS ĮTAMPOS KABELIS".
12. Prieš vykdant darbus 30kV KL apsaugos zonoje atsikasti rankiniu būdu 30kV KL. Atsikasus 30kV KL iškviesti AB ESO techninės priežiūros atstovą.
13. Darbus 30kV KL apsaugos zonoje vykdyti rankiniu būdu.
11. RAIN kabelio apsaugos zonoje darbai vykdomi tik rankiniu būdu.
12. ATSARGIAI, ELEKTROS KABELIAI. Prieš vykdant darbus 30kV KL apsaugos zonoje atsikasti rankiniu būdu 30kV KL. Atsikasus 30kV KL, iškviesti AB ESO techninės priežiūros atstovą. Kasimo darbus 30kV KL apsaugos zonoje vykdyti rankiniu būdu.

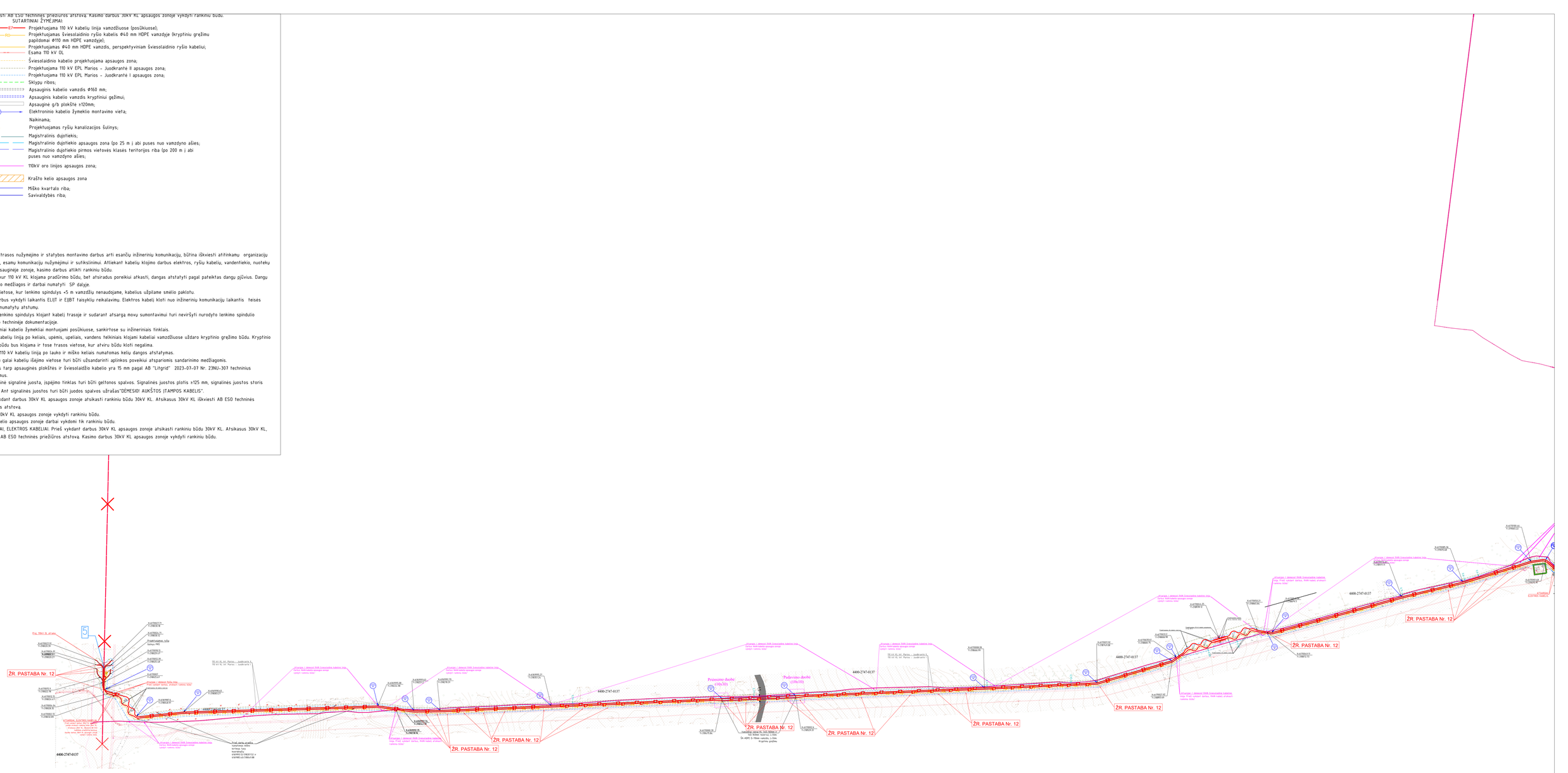

0	2026-03	Projektiniai pasiūlymai. Statybos leidimui. / Project proposals. For building permits.
Laida / Revision	Išleidimo data / Date	Laidos statusas. Keitimo priežastis (jei taikoma) / Revision status. Reason for change (if applicable)

KVAL. PATV. DOK. NR./ QUAL. CERT. DOC. NO.

aplan

įm.k./co.no. 302638855
Ukmės g.14E-2, Vilnius
+37060970272
info@aplan.lt

STATINIO PROJEKTO PAVADINIMAS / NAME OF THE STRUCTURE PROJECT

Vandens uostų ir kelių (susisiekimo komunikacijų statinių grupės), hidrotechninių (hidrotechninių statinių grupės), nuotekų šalinimo tinklų ir elektros tinklų (inžinerinių tinklų grupės), žemės skirpuose; kad. nr. 2101/0010:44 Kairių g. 19, kad. nr. 2101/0010:43 Kairių g. 17, kad. nr. 2101/0010:103 Nemuno g. 6, kad. nr. 2101/0010:61, 2101/0010:62 Klaipėdoje ir kad. nr. 2301/0004:50 Alksnynės g. 3, kad. nr. 2301/7001:1, 2301/0004:59 Neringoje, kad. nr. 2301/0004:72, 2301/0004:76 Neringos sav., Neringos sav. teritorijoje, naujos statybos, rekonstravimo ir griovimo, projektas /
Water ports and roads (transport and communication structures group), hydrotechnical structures (hydrotechnical structures group), sewage disposal networks and electricity networks (engineering networks group), on land plots: cadastral no. 2101/0010:44, Kairių st. 19, cadastral no. 2101/0010:43, Kairių st. 17, cadastral no. 2101/0010:103, Nemuno st. 6, cadastral nos. 2101/0010:61 and 2101/0010:62 in Klaipeda; cadastral no. 2301/0004:50, Alksnynes st. 3, cadastral nos. 2301/7001:1 and 2301/0004:59 in Neringa; cadastral nos. 2301/0004:72 and 2301/0004:76 in Neringa municipality, territory of Neringa municipality, new construction, reconstruction and demolition project

A1511/0135	PV / PM	D. Kriaučiūnienė
A1962	PV asist. / PMA	K. Paužienė
A2274	PV asist. / PMA	G. Bujokas
37842	SP inž. / CE	R. Zakšauskienė

STATINIO NUMERIS IR PAVADINIMAS, DOKUMENTO PAVADINIMAS / STRUCTURE NUMBER AND NAME, DOCUMENT TITLE

Suvestinis inžinerinių tinklų planas, M 1:1000 / Site utility plan

LAIDA / REVISION: 0

LT / EN

STATYTOJAS IR (ARBA) UŽSAKOVAS / DEVELOPER AND (OR) CLIENT

UŽSAKOVAS / CLIENT: AB „Klaipėdos valstybinio jūrų uosto direkcija"
STATYTOJAI / DEVELOPERS: AB „Klaipėdos valstybinio jūrų uosto direkcija", AB „LITGRID"

DOKUMENTO ŽYMUO / DOCUMENT MARK: 25021-PP-SP-B.12

LAPAS / SHEET: 1

LAPŲ / SHEETS: 1

Klaipėdos miesto riba

Naujai statoma krantosaugos atraminė sienutė (koferdamas)
(statybos II etapu atliekami darbai)

Neringos sav., Neringos sav. teritorija
4400-2748-4319
2301/0004:76
Miškų ūkio
Ekosistemų apsaugos miškų sklypai

Neringa
4400-2672-5739
2301/7001:1
Kita
Susisiekimo ir inžinerinių tinklų koridorių teritorijos

Neringa, Alksnynės g. 3
4400-2745-8608
2301/0004:50
Miškų ūkio
Ekosistemų apsaugos miškų sklypai

Klaipėda, Nemuno g. 6
4400-6272-4654
2101/0010:103
Kita
Pramonės ir sandėliavimo objektų teritorijos
Susisiekimo ir inžinerinių tinklų koridorių teritorijos

Klaipėda
4400-2232-0110
2101/0010:62
Vandens ūkio
Ūkinei veiklai naudojami vandens telkiniai

Griaunami : Elektros tinklai - 110 kV įtampos elektros oro linija "Marios - Juodkrantė"(Nuo Klaipėdos m. ribos) (unikalus Nr. 2100-2024-9016)
(statybos IV etapu atliekami darbai)

Naujai statoma krantinė
(statybos IV, V, VI etapu
atliekami darbai)

Griaunamas kranto tvirtinimas Nr. 152
(unikalus Nr. 2100-2030-5019)
(statybos III etapu atliekami darbai)

Griaunamas pirsas
(unikalus Nr. 2199-1012-1020)
(statybos III etapu atliekami darbai)

Klaipėda, Kalnų g. 19
4400-0778-5654
2101/0010:44
Kita
Pramonės ir sandėliavimo objektų teritorijos

Griaunama krantinė (unikalus Nr. 2199-1012-1019)
(statybos III etapu atliekami darbai)

Klaipėda
4400-2199-4594
2101/0010:61
Vandens ūkio
Ūkinei veiklai naudojami vandens telkiniai

Naujai statomi paviršinių nuotekų tinklai II
(statybos IV etapu atliekami darbai)

Naujai statomi paviršinių nuotekų tinklai I
(statybos IV etapu atliekami darbai)

Naujai statomas vietinės reikšmės kelias
(statybos III etapu atliekami darbai)

Naujai statoma šiaurinė damba
(statybos I etapu atliekami darbai)

Klaipėda, Kairių g. 17
4400-0764-6013
2101/0010:43
Kita
Rekreacinės teritorijos

Rekonstruojami: Esamas pavadinimas: Elektros tinklai - 110 kV elektros kabelinės linijos intarpas "Marios-Juodkrantė" I
Naujas pavadinimas: Elektros tinklai - 110 kV elektros kabelinė linija Marios-Juodkrantė I
(unikalus Nr. 4400-2627-4430)
(statybos IV etapu atliekami darbai)

Rekonstruojami: Esamas pavadinimas: Esamas pavadinimas: Elektros tinklai - 110 kV elektros kabelinės linijos intarpas "Marios-Juodkrantė" II
Naujas pavadinimas: Elektros tinklai - 110 kV elektros kabelinė linija Marios-Juodkrantė II
(unikalus Nr. 4400-2627-4462)
(statybos IV etapu atliekami darbai)

Griaunami : Esamas pavadinimas: Elektros tinklai - 110 kV įtampos elektros oro linija "Marios - Juodkrantė"(nuo atramos Nr.20 iki atramos Nr.91)
Naujas pavadinimas: Elektros tinklai - 110 kV elektros kabelinė linija Marios-Juodkrantė I, 110 kV KL Marios-Juodkrantė I
(unikalus Nr. 2300-2000-8017)
(statybos IV etapu atliekami darbai)

Neringa
4400-2747-0137
2301/0004:59
Miškų ūkio
Ekosistemų apsaugos miškų sklypai

Neringos sav., Neringos sav. teritorija
4400-2747-7197
2301/0004:72
Miškų ūkio
Ekosistemų apsaugos miškų sklypai

LVŽ

L1

0	2026-02	Projektiniai pasiūlymai	
Laida	Išleidimo data	Laidos statusas. Keitimo priežastis (jei taikoma)	

KVAL. PATV. DOK. NR.

aplan
Ulonių g. 2, Vilnius
Telefonas: +370 609 79272
El. paš tas: info@aplan.lt
www.aplan.lt

STATINIO PROJEKTO PAVADINIMAS:

Vandens uostų ir kelių (susisiekimo komunikacijų statinių grupės), hidrotechninių (hidrotechninių statinių grupės), nuotekų šalinimo tinklų ir elektros tinklų (inžinerinių tinklų grupės), žemės sklypuose: kad Nr. 2101/0010:44 Kairių g. 19, kad Nr. 2101/0010:43 Kairių g. 17, kad Nr. 2101/0010:103 Nemuno g. 6, kad Nr. 2101/0010:61, 2101/0010:62 Klaipėdoje ir kad Nr. 2301/0004:50 Alksnynės g. 3, kad Nr. 2301/7001:1, 2301/0004:59 Neringoje, kad Nr. 2301/0004:72, 2301/0004:76 Neringos sav., Neringos sav. teritorijoje, naujos statybos, rekonstravimo ir griovimo, projektas.

A1511/0135	PV/PDV	D. Kriaučiūnienė	
A1962	PV asist-koord.	K. Paužienė	
37842	SP Inž.	R. Zakšauskienė	

DOKUMENTO PAVADINIMAS:
Statinių schema M 1:5000

Laida: 0

KALBOS TRUMP. LT

STATYTOJAS IR (ARBA) UŽSAKOVAS:
UŽSAKOVAS: AB „Klaipėdos valstybinio jūrų uosto direkcija“
STATYTOJAI: AB „Klaipėdos valstybinio jūrų uosto direkcija“, AB „LITGRID“.

DOKUMENTO ŽYMUO: 25021-PP-SP-B.13

Lapas	Lapų
1	1